PROJECTE DE SENYALITZACIÓ DE :

ITINERARIS DE SENDERISME

Pacte de Santes Creus
PACTE TERRITORIAL PER A L'OCUPACIÓ
DE LES COMARQUES TARRAGONINES

Fons Social Europeu

Generalitat de Catalunya
Servei d'Ocupació de Catalunya

Ajuntament de
Cabra del Camp

Senyalització dels Senders

NÚM.	Tipus de Senyal	Llegenda
01	Banderola triple	Inici comú dels Senders de Cabra del Camp
	Panell informatiu	Mapa i informació dels senders
02	Banderola doble	A la Font de Conill - El pou de Solivella - El Cogulló
		A Cabra del Camp
03	Banderola simple	A la Font de Conill - El pou de Solivella - El Cogulló
04	Banderola simple	A la Font de Conill - El pou de Solivella - El Cogulló
05	Banderola doble	Font de Conill
		Al pou de Solivella - El Cogulló
06	Banderola simple	Al pou de Solivella - El Cogulló
07	Banderola simple	El pou de Solivella - Al Cogulló
08	Banderola simple	Al Cogulló
09	Banderola doble	El Cogulló - A la Cova Cutivera
		Al Coll del Sàrria - La Voltorera - Cabra del Camp
10	Banderola simple	Cova Cutivera
11B	Banderola triple	A La Voltorera, al Cogulló, a Cabra del Camp
	Placa de Situació	Coll de Sàrria
11	Banderola triple	La Voltorera
		El Cogulló - GR7 - Vallespinosa
		Cabra del Camp
12	Banderola Simple	A la Voltorera
13	Banderola Simple	A la Voltorera
14	Banderola Simple	A la Voltorera
15	Banderola Doble	Cova i Font del Vives
		A la Voltorera
16	Banderola simple	A la Voltorera
17	Banderola simple	A Cabra del Camp
18	Banderola simple	Font del Cabarrà - A Cabra del Camp
19	Banderola simple	A Cabra del Camp
20	Banderola simple	Font del Sant Crist - Cabra del Camp
21	Banderola simple	Pou de la Neu - Al Tossal Gros
22	Banderola simple	Al Tossal Gros
23	Banderola simple	Font del Ferro - Al Tossal Gros
24	Banderola simple	Al Tossal Gros
25	Banderola simple	Cova del Miquelets - Al Tossal Gros
26	Banderola simple	Font del Manc - Al Tossal Gros
27	Banderola simple	Cova del Moro - Al Tossal Gros
28	Banderola simple	Font del Teix - Al Tossal Gros
29	Banderola simple	Font del Bou - Al Tossal Gros
30	Banderola doble	Al Tossal Gros - A Cabra del Camp
31	Banderola simple	Al Tossal Gros
32	Banderola simple	A Cabra del Camp
33	Banderola simple	A Cabra del Camp
34	Banderola simple	A Cabra del Camp
35	Banderola simple	A Cabra del Camp
36	Banderola simple	A Cabra del Camp

OBSERVACIONS

Aqueste senyalització serà complementada amb senyals pintats en llocs que puguin confondre el caminant.

Aquests mapes estaran disponibles en Internet i en forma de diagrames impresos a les oficines de l'Ajuntament de Cabra del Camp i a la Biblioteca.

Les rutes s'han realitzat seguint els paràmetres següents:

Durada entre 4 a 5 hores que permet realitzar-les en mitja jornada.

Camins perfectament practicables per a tot tipus d'excursionistes. Fins i tot en BTT.

Inici i finalització en el mateix lloc, però amb camins d'anada i tornada diferent per evitar el tedi de tornar pel mateix lloc.

Aquesta condició també facilita als excursionistes deixar els vehicles en l'inici en acabar l'excursió en el mateix lloc.

Les rutes del Cogulló i la Voltorera poden ser fusionades en una sola, continuant d'una a una altra en el Coll del Sàrria, lloc on es troben ambdues.

Així mateix existeix al municipi un alberg i una zona d’acampada lliure a disposició dels grups excursionistes.

Està previst senyalitzar noves rutes de gran interès com:

- De Cabra del Camp a Vallespinosa

- De Cabra del Camp als Castells de Selmella i Saburella

- La ruta de les barraques de Pedra Seca, Fonscaldetes i el Mas del Plata

- De Cabra del Camp al Monestir de Santes Creus

- De Cabra del Camp al Castell de Prenafeta

RUTA DEL COGULLÓ

Aquesta Ruta, partint de Cabra del Camp, ens porta al Cim del Cogullo de 973,5 m. d'altura.
De seguida de sortir de Cabra prenem un camí entre camps conreats i granges que ens porta a la Font de Conill on podrem refrescar-nos i degustar la seva aigua cristal·lina.
Poc després penetrem en una zona de boscos on trobarem el Pou de Solivella en un paratge deliciós amb una petita zona de picnic.
A partir d'aquest moment comença l'ascenció al Cogulló entre boscos que ens protegeixen de la calor a l'estiu, gairebé fins al cim.
El Cogulló, malgrat que no és una muntanya gaire alta, és veritablement impressionant i les panoràmiques sobre la Conca de Barbéra excepcionals.

Al costat mateix trobem la Cova Cutivera.

La tornada ho fem dirigint-nos al Coll de Sàrria i des d'aquí descendint pel camí dels Pedregals, fins al torrent del Cabarrà, des d'aquest punt el camí continua vorejant el torrent fins a arribar gairebé al nucli urbà de Cabra, on trobem les fonts de Cabarrà i Sant Crist, amb sengles zones de picnic.

El Cogulló

El Cogulló des de Cabra del Camp

Cabra del Camp des del Cogulló

RUTA DE LA VOLTORERA

Aquesta ruta ens porta pel camí que voreja el torrent del Cabarrà entre vinyes, oliveres i camps d'ordi i blat, fins als boscos dels Pedregals qu e ascendeixen fins al Coll de Sàrria i des d'aquí inicia la vertadera ascenció, per un camí típicament d'alta muntanya al cim de la Voltorera.

Abans d'arribar trobarem la font i la cova del Vives.

Des del cim de la Voltorera (819 m.) i el seu annex el Pic de Cabdells (820 m.), la vista sobretot el Camp de Tarragona és extraordinària. La sensació d'altura és molt superior a la que es té des d'altres muntanyes molt mes elevades ja que als nostres peus es troba una gran plana que arriba pràcticament fins al mar. En ella apareixen com dibuixats en un mapa pobles com El Pla de Sta. María, Valls, Figuerola, etc.

El descens és vertiginós fins a Cabra i en el seu transcurs trobarem diversos miradors sobre el Camp de Tarragona, la Conca de Barberá i la pròpia Cabra del Camp.

Ja en el final del camí trobem les fonts de Cabarrá i del Sant Crist on podrem recuperar forces a les zones de picnic.

La Voltorera

La Voltorera

Vista d’Alt Camp

RUTA DEL TOSSAL GROS - SERRA DELS JORDANS

Aquesta ruta ens eleva des de Cabra del Camp per la Serra del Jordans fins al cim del Tossal Gros de 852 m. d'altitud.

El camí està ple d'atractius: les coves del Moro i dels Miquelets, les fonts del Ferro, del Manco, del Teix i del Bou; el Pou de la Neu; boscos frondosos, racons deliciosos i per descomptat unes vistes panoràmiques excepcionals que ens acompanyen durant tot el recorregut tant de l'Alt Camp, com de la Conca de Barberá.

Cingles dels Jordans

El Tossal Gros

La Font del Teix

SENDER D'ENLLAÇ ENTRE LES RUTES DEL COGULLÓ I LA VOLTORERA

Ambdues rutes es poden convertir en una sola -amb un petit augment del quilometratge- i podrem gaudir en un sol dia dels extraordinaris paisatges sobre la Conca de Barberá i l'Alt Camp.

Per a això iniciarem el recorregut per la ruta del Cogulló i ja de baixada, en el Coll del Sàrria, abandonarem el camí de tornada a Cabra del Camp i iniciarem l'ascenció al Pic de Cabdells i poc abans d'arribar a la Voltorera enllaçarem amb la senda d'aquesta ruta que ens portarà fins al cim i de tornada a Cabra.

Vista del Cogulló, en el descens cap al Coll de Sàrria.

Camí de pujada a la Voltorera

CABRA DEL CAMP

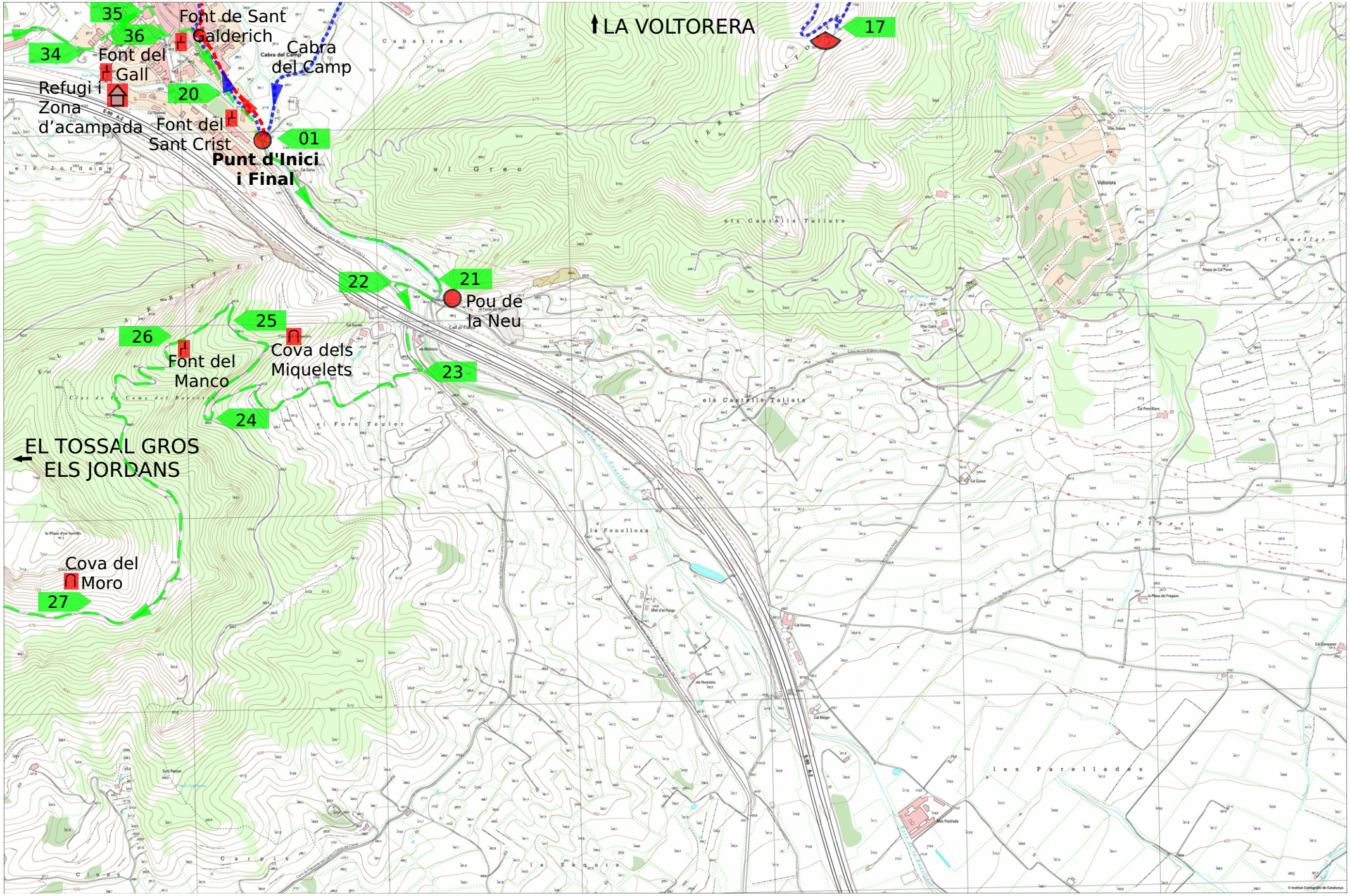

EL COGULLÓ

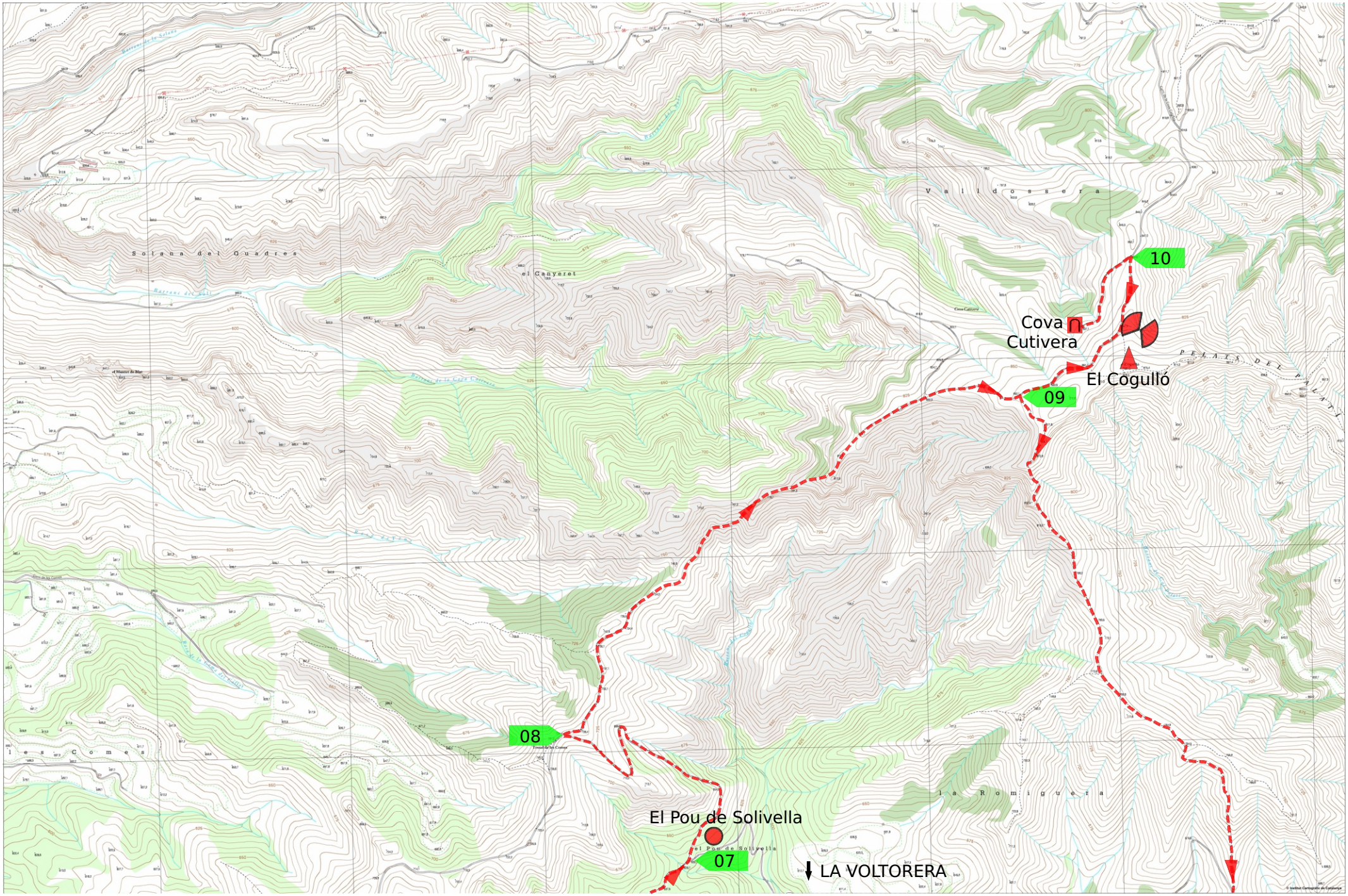
10
Cova
Cutivera
El Cogulló
09
08
El Pou de Solivella
07
LA VOLTORERA

LA VOLTORERA

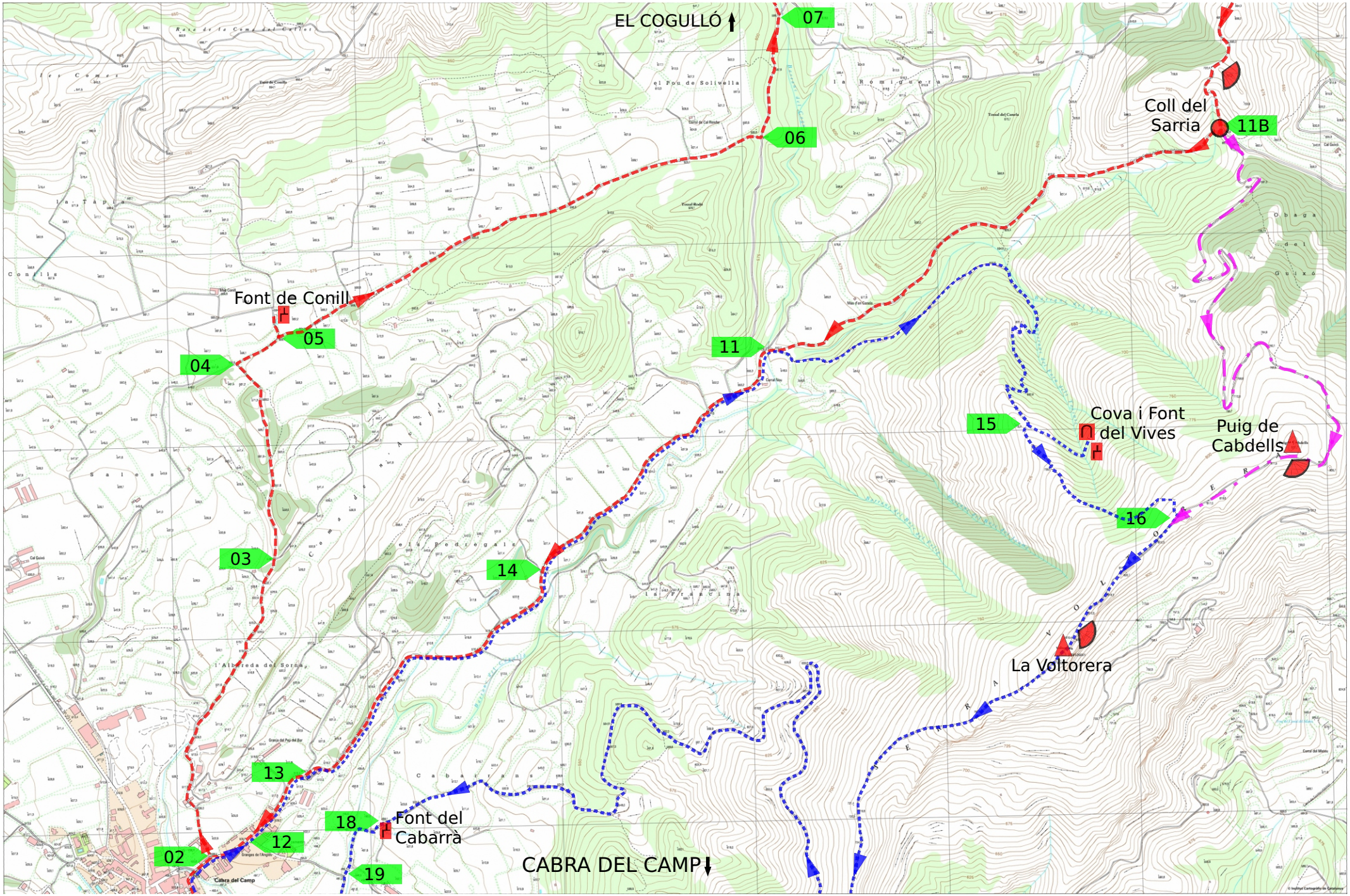

EL TOSSAL GROS - ELS JORDANS

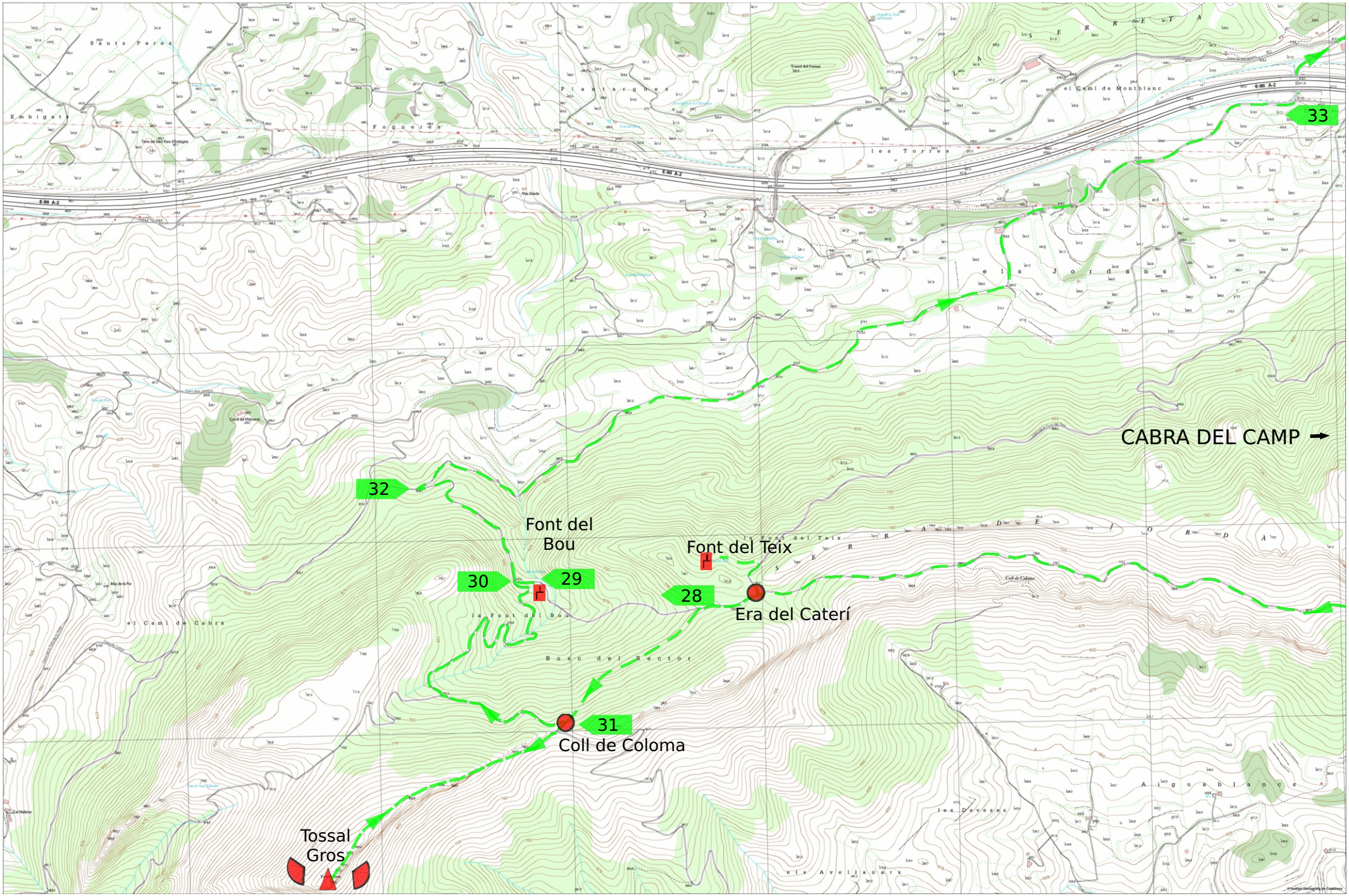

DISTÀNCIES I ALTURES

Ruta del Tossal Gros

	Tram	Acumulat	Altura
Cabra del Camp	0	0	489,6
Pou de la Neu	1.025	1.025	465,3
Camí a l'Era del Caterí	370	1.395	469,0
Cova del Miquelets	1.055	2.450	552,5
Font del Manco	350	2.800	620,0
L'Era del Caterí	3.120	5.920	741,9
Font del Teix	240	6.160	715,0
Explanada base Tossal Gros	870	7.030	768,0
Cim del Tossal Gros	750	7.780	856,6
Tornada a l'explanada	750	8.530	768,0
Font del Bou	1.265	9.800	642,4
Cabra del Camp	4.250	14.050	488,6

Ruta del Cogulló

	Tram	Acumulat	Altura
Cabra del Camp	0	0	489,6
Font de Conill	1.740	1.740	554,2
Pou de Solivella	1.790	3.530	630,0
El Cogulló	2.765	6.295	881,0
La cova Cutivera	580	6.875	837,1
Coll de Sàrria - Encreuament amb la ruta d'enllaç el Cogulló – la Voltorera	2.765	9.640	657,0
Travessar el torrent de Cabarrá	1.400	11.040	550,0
Cabra del Camp	2.315	13.355	489,6

Totes les mesures estan expressades en metres.

Ruta de la Voltorera

	Tram	Acumulat	Altura
Cabra del Camp	0	0	489,6
Travessar el torrent de Cabarrá	2.315	2.315	550,0
Cova i Font del Vives	1.580	3.895	716,0
Encreuament amb la ruta d'enllaç el Cogulló – la Voltorera	800	4.695	817,1
La Voltorera	465	5.160	820,3
Font del Cabarrá	3.710	8.870	499,1
Font del Sant Crist	790	9.660	477,6
Cabra del Camp	240	9.900	489,6

Rutes enllaçades El Cogulló – La Voltorera

Aquesta primera part correspon a la ruta del Cogulló

Cabra del Camp	0	0	489,6
Font de Conill	1.740	1.740	554,2
Pou de Solivella	1.790	3.530	630,0
El Cogulló	2.765	6.295	881,0
La cova Cutivera	580	6.875	837,1
Coll de Sàrria - Encreuament amb la ruta d'enllaç el Cogulló – la Voltorera	2.765	9.640	657,0

Aquesta part és la ruta d'enllaç

Puig de Cabdells	1.920	11.560	821,7
Encreuament amb la ruta d'enllaç el Cogulló – la Voltorera	340	11.900	817,1

Aquesta part correspon a la ruta de la Voltorera

La Voltorera	465	12.365	820,3
Font del Cabarrá	3.710	16.075	499,1
Font del Sant Crist	790	16.865	477,6
Cabra del Camp	240	17.105	489,6

Producció: